


































ID	Descripción	Numero de piezas	M2	Coordenadas	Hallazgos	Medida propuesta en base a criterio Antrópica	Requiere tramitación permiso permiso sectorial	Comentarios
GS 26	Cerámica	40	6	449448 E / 7698563 N		Recolección superficial	SI	La autoridad podría solicitar además de la recolección, la excavación de pozo de sondeo para descartar presencia de elementos en depósito estratigráfico
GS 27	Cerámica	1	0,5	19 K 450563 E / 7699154 N		Recolección superficial	SI	No encontrado en terreno. La autoridad podría solicitar además de la recolección, la excavación de pozo de sondeo para descartar presencia de elementos en depósito estratigráfico
GS 28	Cerámica	19	2	19 K 450533 E / 7699182 N		Recolección superficial	SI	La autoridad podría solicitar además de la recolección, la excavación de pozo de sondeo para descartar presencia de elementos en depósito estratigráfico
GS 29	Cerámica	20	5	19 K 450534 E / 7699187 N		Recolección superficial	SI	La autoridad podría solicitar además de la recolección, la excavación de pozo de sondeo para descartar presencia de elementos en depósito estratigráfico
GS 30	Cerámica	17	35	19 K 450548 E / 7699192 N		Recolección superficial	SI	La autoridad podría solicitar además de la recolección, la excavación de pozo de sondeo para descartar presencia de elementos en depósito estratigráfico
GS 31	Cerámica	7	2	19 K 450551 E / 7699199 N		Recolección superficial	SI	La autoridad podría solicitar además de la recolección, la excavación de pozo de sondeo para descartar presencia de elementos en depósito estratigráfico
GS 32	Cerámica	1	0,5	19 K 450565 E / 7699193 N		Recolección superficial	SI	La autoridad podría solicitar además de la recolección, la excavación de pozo de sondeo para descartar presencia de elementos en depósito estratigráfico

GS 33	Cerámica	15	12	19 K 450584 E / 7699222 N		Recolección superficial	SI	La autoridad podría solicitar además de la recolección, la excavación de pozo de sondeo para descartar presencia de elementos en depósito estratigráfico
GS 34	Cerámica	14	1	19 K 450588 E / 7699291 N		Recolección superficial	SI	La autoridad podría solicitar además de la recolección, la excavación de pozo de sondeo para descartar presencia de elementos en depósito estratigráfico
GS 35	Cerámica	2	0,5	19 K 450591 E / 7699299 N		Recolección superficial	SI	La autoridad podría solicitar además de la recolección, la excavación de pozo de sondeo para descartar presencia de elementos en depósito estratigráfico
GS 36	Cerámica	5	1	19 K 450603 E / 7699210 N		Recolección superficial	SI	La autoridad podría solicitar además de la recolección, la excavación de pozo de sondeo para descartar presencia de elementos en depósito estratigráfico
GS 37	Cerámica	2	0,5	19 K 450596 E / 7699196 N		Recolección superficial	SI	La autoridad podría solicitar además de la recolección, la excavación de pozo de sondeo para descartar presencia de elementos en depósito estratigráfico
GS 38	Vidrio/Metal	5	2	19 K 450617 E / 7699311 N		Registro in situ	NO	
GS 39	Cerámica/Malacológico	3	1	19 K 450616 E / 7699320 N		Recolección superficial	SI	Materiales no observados en superficie. La autoridad podría solicitar además de la recolección, la excavación de pozo de sondeo para descartar presencia de elementos en depósito estratigráfico

GS 40	Cerámica/Metal	4	2	19 K 450626 E / 7699300 N		Recolección superficial (Cerámica); Registro in situ (Metal)	Cerámica SI, Metal NO	La autoridad podría solicitar además de la recolección, la excavación de pozo de sondeo para descartar presencia de elementos en depósito estratigráfico
GS 41	Cerámica/Malacológico	22	12	19 K 450625 E / 7699305 N		Recolección superficial	SI	La autoridad podría solicitar además de la recolección, la excavación de pozo de sondeo para descartar presencia de elementos en depósito estratigráfico
GS 42	Cerámica/Malacológico /orgánico	8	2	19 K 450631 E / 7699306 N		Recolección superficial	SI	La autoridad podría solicitar además de la recolección, la excavación de pozo de sondeo para descartar presencia de elementos en depósito estratigráfico
GS 43	Óseo animal	+20	9	19 K 450809 E / 7699296 N		Registro in situ	NO	
GS 44	Óseo animal	+21	9	19 K 450584 E / 7698531 N		Registro in situ	NO	
GS 45	Óseo animal	+22	9	19 K 450583 E / 7698904 N		Registro in situ	NO	
GS 46	Vegetal/textil/metal/óseo animal	17	6	19 K 449793 E / 7698469 N		Registro in situ	NO	

GS 47	Óseo animal	1	1	449286 E ; 7698516 N		Registro in situ	NO	
GS 48	Metal	1	0,5	19 K 448136 E / 7699207 N		Registro in situ	NO	
GS 49	Metal	1	0,5	19 K 448149 E / 7699195 N		Registro in situ	NO	
GS 50	Metal/madera (Pala)	1	1	19 K 448114 E / 7699249 N		Recolección superficial	SI	No encontrado en terreno por error de coordenada. La autoridad podría solicitar además de la recolección, la excavación de pozo de sondeo para descartar presencia de elementos en depósito estratigráfico
GS 51	Metal	2	1	19 K 448113 E / 7699240 N		Registro in situ	NO	
GS 52	Metal/Vidrio	9	4	19 K 447981 E / 7699059 N		Registro in situ	NO	
GS 53	Vidrio	4	4	19 K 447927 E / 7698997 N		Registro in situ	NO	

GS 54	Vidrio	6	4	19 K 447914 E / 7698992 N		Registro in situ	NO	
GS 55	Metal	5	12	19 K 448117 E / 7699018 N		Registro in situ	NO	
GS 56	Metal/Vidrio	3	35	19 K 448118 E / 7699013 N		Registro in situ	NO	
GS 57	Metal	5	25	19 K 447844 E ; 7698750 N		Registro in situ	NO	
GS 58	Madera	4	4	447804 E / 7698797 N		Recolección superficial	SI	La autoridad podría solicitar además de la recolección, la excavación de pozo de sondeo para descartar presencia de elementos en depósito estratigráfico
GS 59	Vidrio	23	4	19 K 448242 E / 7699225 N		Registro in situ	NO	